

① 中央公園

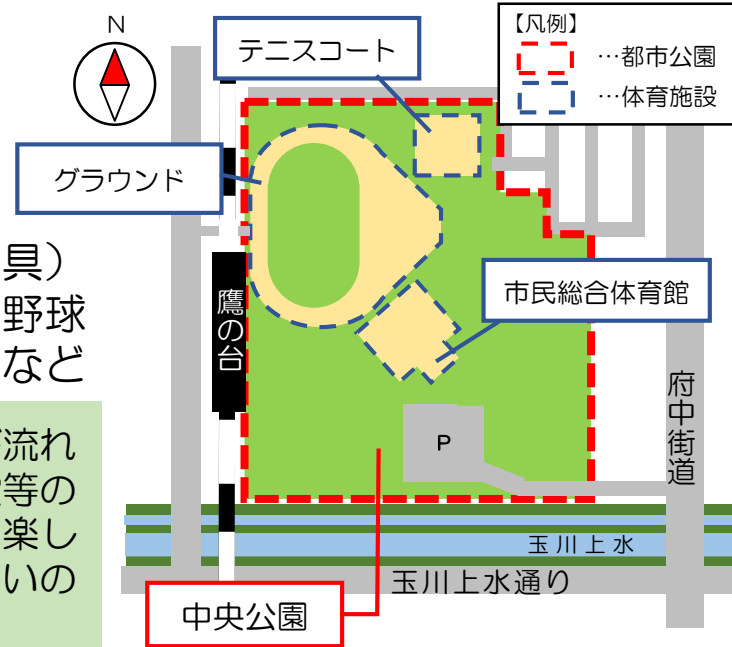
【公園種別】 近隣公園

【所在地】 津田町1-1

【面積】 66,327㎡

【主な施設】 遊具（複合遊具、ブランコ、滑り台、ターザンロープ、鉄棒、砂場、ロッキンパッピー、忍者渡り遊具、健康器具）
じゃぶじゃぶ池、噴水池、壁泉、体育館、グラウンド、野球場、テニスコート、トイレ、駐車場、水飲み場、ベンチなど


西武国分寺線「鷹の台」駅の東側に位置し、南側には玉川上水や新堀用水が流れています。市内で最も大きい市立公園で、築山、ジャブジャブ池、噴水施設等の修景施設、木製遊具や健康遊具のある広場があり、子どもからお年寄りまで楽しめます。週末はスポーツ大会やイベント等が開催されることが多く、にぎわいのある公園です。



遊具広場



グラウンド



ジャブジャブ池

② 市民総合体育館（中央公園内）

【管 理】小平市民総合体育館共同事業体（指定管理者） 【開館時間】午前8時30分～午後10時
【主な施設】各施設は事前に登録した団体に開放している他、個人利用も可能。駐車場は中央公園と共用。

施設	設備	利用単位（団体）	使用料（団体）
第1体育室	バドミントン10面、バレーボール3面、卓球24台、バスケットボール2面、その他	2時間30分	15,000
第2体育室	バドミントン4面、バレーボール1面、卓球12台、バスケットボール1面	2時間30分	5,000円
第3体育室	剣道、空手、少林寺拳法、居合道、その他	2時間30分	2,500円
第4体育室	軽体操、ジャズダンス、その他	2時間30分	2,500円
第5体育室	和弓、アーチェリー	2時間30分	1,000円
温水プール	長さ25m、幅12m、水深1.0m～1.2m	2時間	15,000円
トレーニング室	ランニングマシン、エルゴメーター、その他	1時間15分（個人）	200円（個人）



第1体育室



温水プール



トレーニング室

③ 中央公園グラウンド（中央公園内）

【管 理】 小平市

【利用時間】 4月から11月までの午前9時から午後9時まで／12月から3月までの午前9時から午後9時まで

【施設概要】 野球、サッカー（縦100m、横68m）陸上（400メートルトラック、6コース）など

【舗 装】 土

【使用料】 2時間 1,700円（中学生以下は600円）

※市外の団体は照明料も含めて5割増し

※ナイター使用時は、使用料とは別に照明料が1時間につき4,200円

中央公園グラウンドは、雨天時の水捌けが非常に悪く、定期的なグラウンド整備では改善が図られないなど、経年による劣化が著しい状態にあります。また、約18,500㎡と比較的規模が大きく、様々な競技に利用可能である一方、各種競技のグラウンド使用上の規格が競合し、一部の競技にとっては使いにくいなどの課題もあります。そのため、中央公園グラウンド改修に向けた検討を、現在進めています。



野球場エリア



サッカー等実施エリアと陸上トラック



陸上トラック

④ 上水公園

【公園種別】 近隣公園

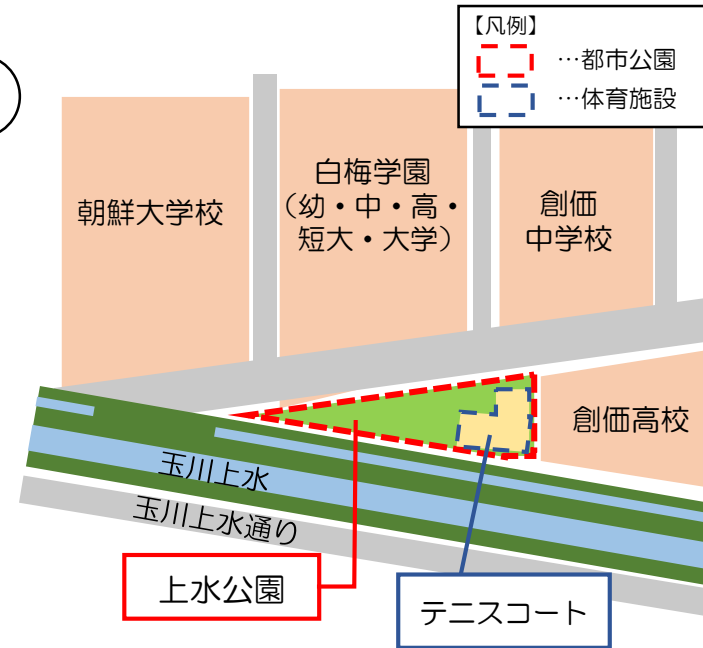
【所在地】 たかの台1-1

【面積】 10,194㎡

【主な施設】 管理棟、遊具（ヒコーキジャングルジム、ロッキンパッピー、砂場、コンクリート貝、ブランコ、滑り台）、水飲み場、トイレ、テニスコート（6面）、駐車場、LED公園灯など

公園の南側に隣接する玉川上水や新堀用水の風致と調和した緑豊かな環境の公園です。

近隣に幼稚園や学校が多数あることから、利用者も多く、公園内のテニスコートは、スポーツの場としても親しまれています。



トイレ



テニスコート



遊具広場

⑤ きつねっばら公園

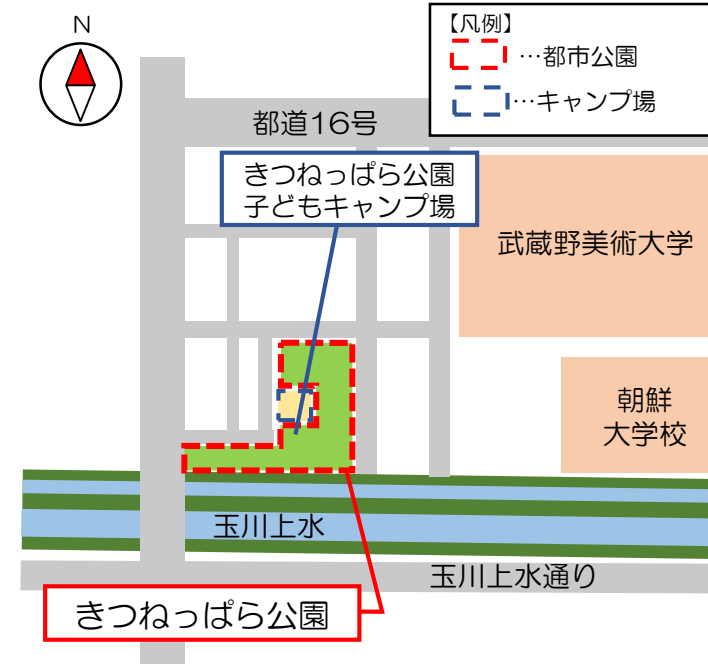
【公園種別】 街区公園

【所在地】 小川町1-3006-4

【面積】 5,844㎡（公園） 2,422㎡（キャンプ場）

【主な施設】 子どもキャンプ場（調理台、流し台、かまど、トイレ、手足洗い場、倉庫、あずまや、ファイヤーサークル）、あずまや、築山、水飲み場、トイレ、ベンチ、モニュメントなど

公園内ではプレーパーク等が定期的に行われているほか、玉川上水を散歩する方々の休憩場所としても利用されています。
また、公園に併設する子どもキャンプ場では、デイキャンプや宿泊キャンプが楽しめます。



子どもキャンプ場



広場



トイレ

⑥【都市計画公園】鎌倉公園（未整備）

【公園種別】近隣公園

【所在地】小川町二丁目地内

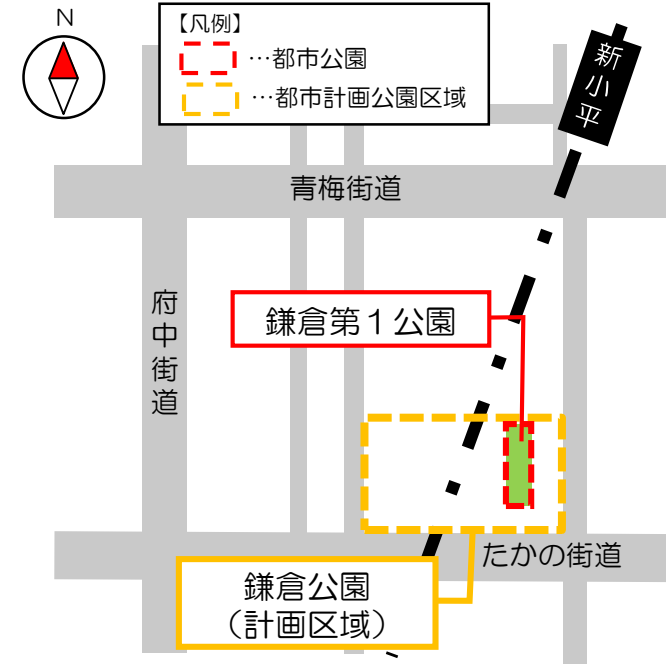
【都市計画面積】2.9ha

【事業認可面積】約2.0ha（第1期）

【事業期間】令和3年8月20日から令和9年3月31日まで（第1期）

鎌倉公園整備事業は、新小平駅周辺地域のまちづくりの一環として、都市の貴重な緑地を保全するため、市の特徴的な農地を活用し、地域の魅力向上やにぎわいを創出することを目的に、鎌倉公園整備基本計画に基づき整備を行うものです。事業の詳細は、市ホームページをご参照ください。

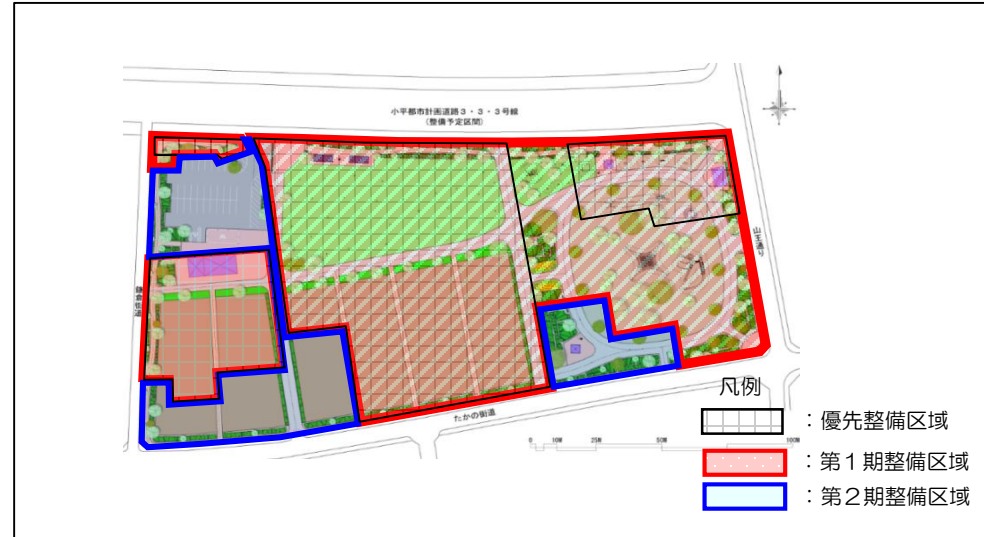
<https://www.city.kodaira.tokyo.jp/kurashi/081/081168.html>



基本計画図



整備区域



⑦ ふれあい下水道館

下水道見学施設

【所在地】 上水本町1-25-31

【開館時間】 午前10時から午後4時

【入場料】 無料

【主な施設】 2階：コミュニティホール・事務室

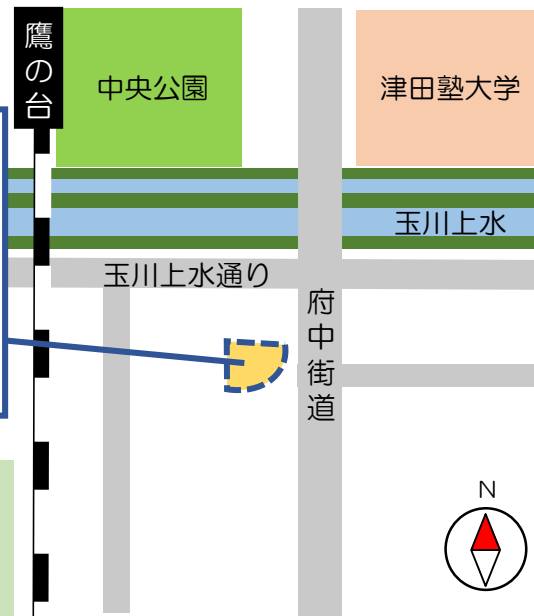
1階：エントランスホール

B1階：講座室

B2～B3階：展示室

B4階：特別展示室

B5階：ふれあい体験室



ふれあい下水道館は、平成2年度に市の下水道普及率が100%を達成したことを記念してつくられました。当館は下水道の役割や水環境の大切さを学ぶ場となっており、誰でも自由に「本物の下水道管」の中に入って見学ができる日本で唯一の施設です。



講座室（地下1階）



展示室（地下2階）

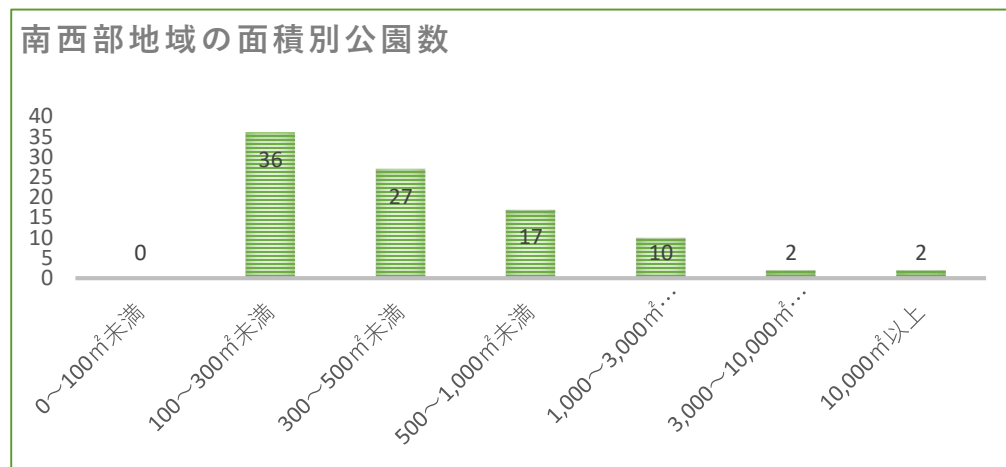


下水道管内の見学ステージ

⑧ その他の中小規模公園

南西部地域の市立公園の面積別公園数・割合は、以下の通りです。

公園面積 (㎡)	面積別公園数	パーセント
0~100㎡未満	0	0.00%
100~300㎡未満	36	38.30%
300~500㎡未満	27	28.72%
500~1,000㎡未満	17	18.09%
1,000~3,000㎡未満	10	10.64%
3,000~10,000㎡未満	2	2.13%
10,000㎡以上	2	2.13%
計	94	



せきれい公園



【面積】1,500㎡
【所在地】小平市小川町1-3025-1

こぶし公園



【面積】488㎡
【所在地】小平市小川町1-1098-22

酒蔵公園



【面積】202㎡
【所在地】小平市小川町1-783-3

地域の配置図

