

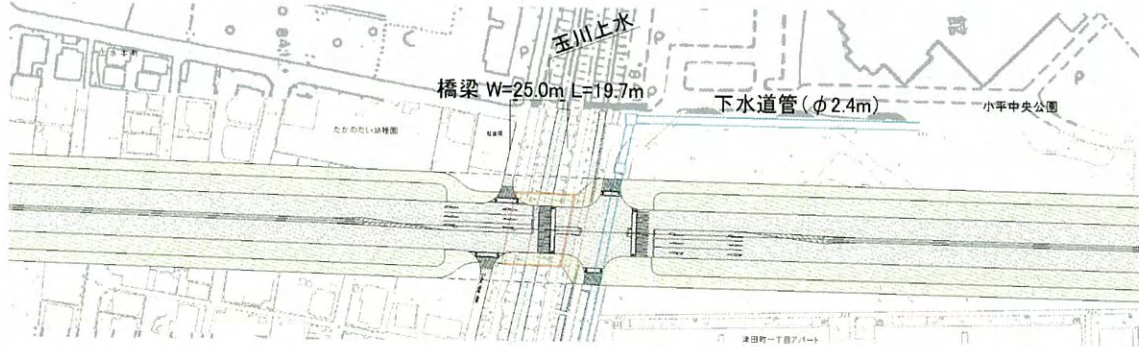
小平都市計画道路3・3・8号 府中所沢線

**玉川上水横断部交差構造
に関する比較検討(案)**

平成19年7月25日

○平面構造

【平面図】



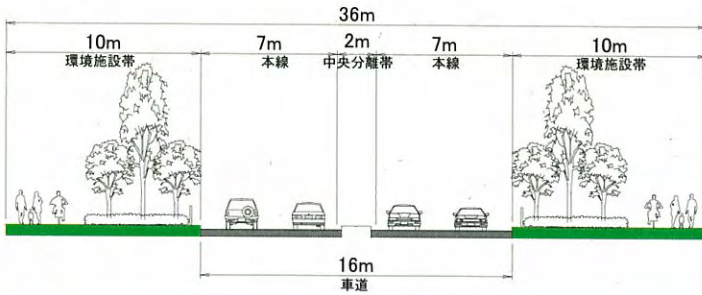
【諸元】

計画幅員：標準部：36m


玉川上水横断部：25m（玉川上水への影響を抑えるため、環境施設帯を自転車歩行者道とし、幅員を縮小）

【標準横断図】

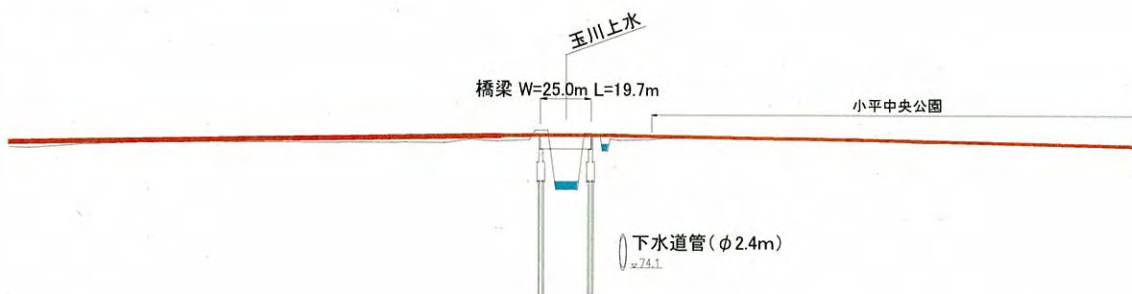
・標準部



・玉川上水横断部

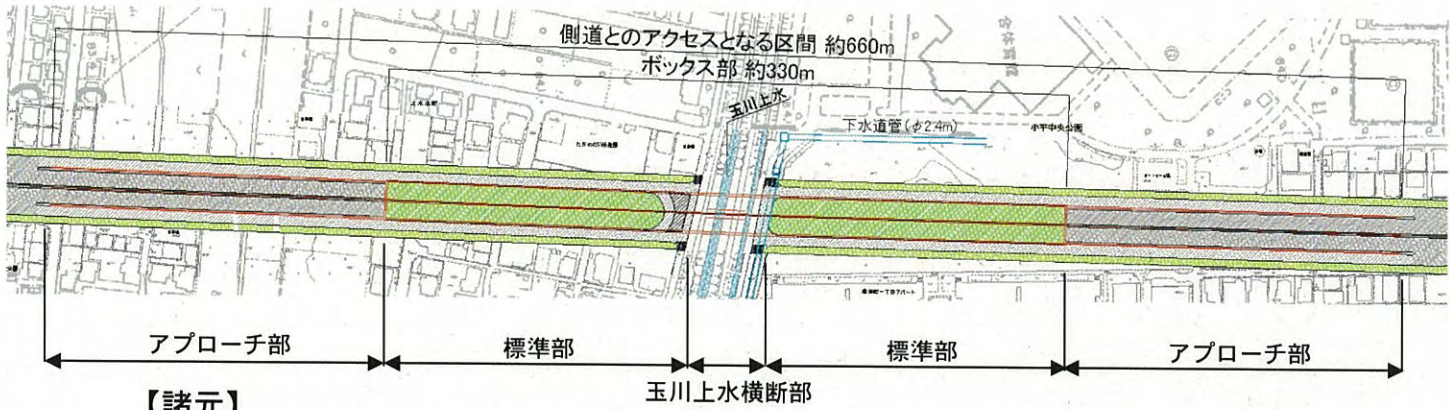


【縦断図】



○地下構造

【平面図】



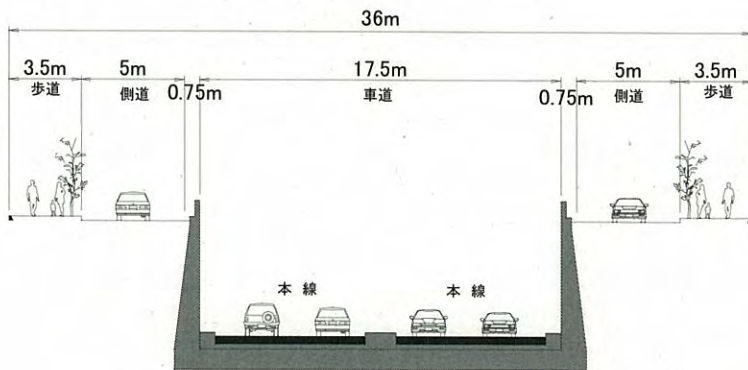
【諸元】

計画幅員：標準部・アプローチ部：36m

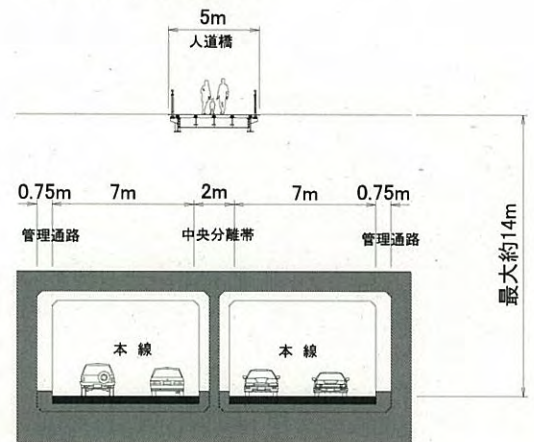
玉川上水横断部：約 20m（広域避難場所である小平中央公園への
出入りを考慮し、地上部に人道橋を設けて
通行を確保する）

【標準横断図】

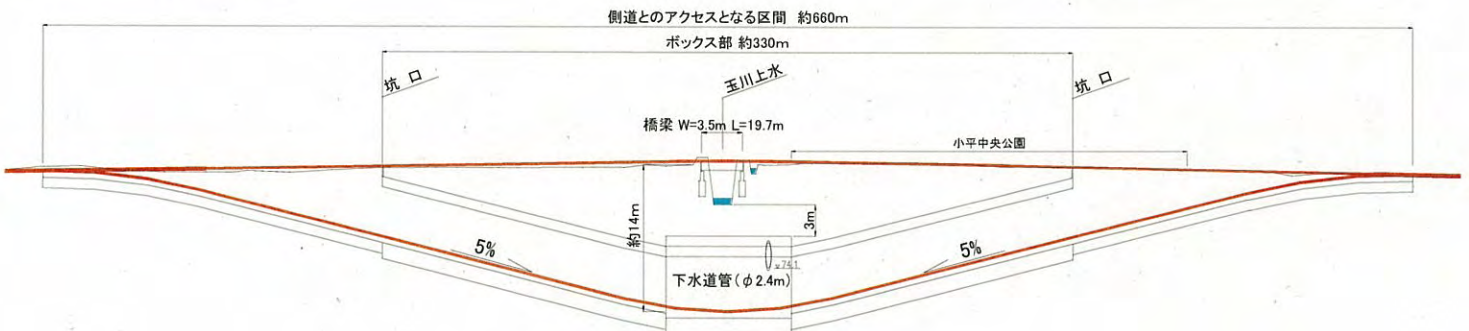
・アプローチ部



・玉川上水横断部

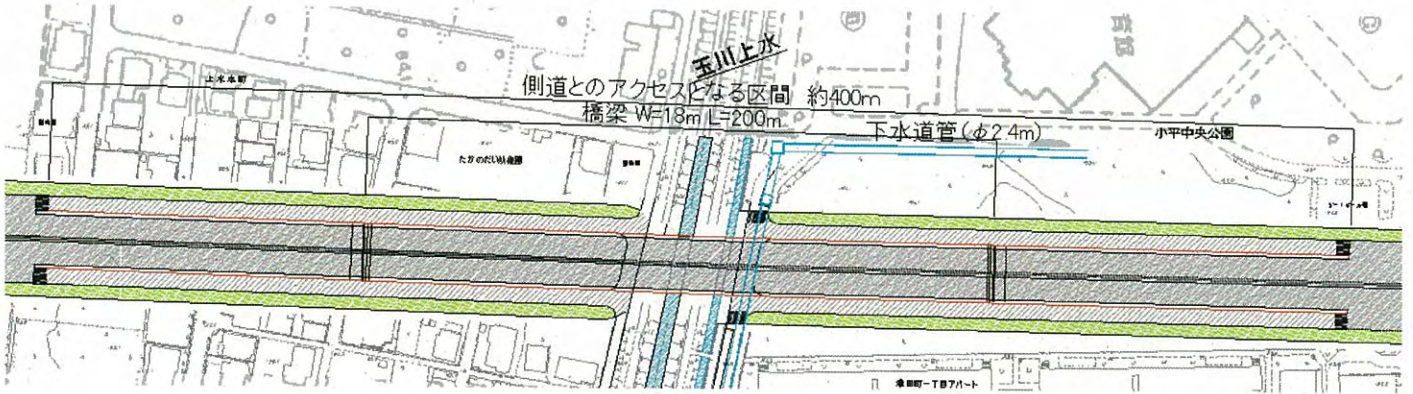


【縦断図】



○高架構造

【平面図】



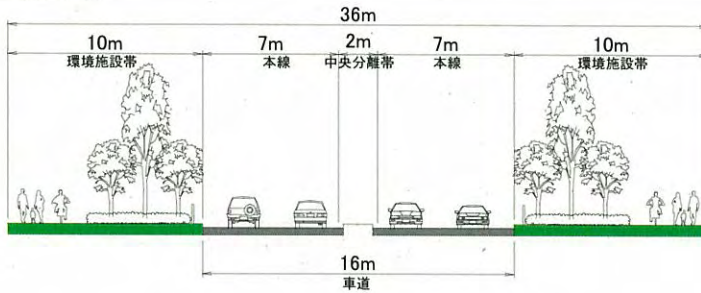
【諸元】

計画幅員：標準部：36m

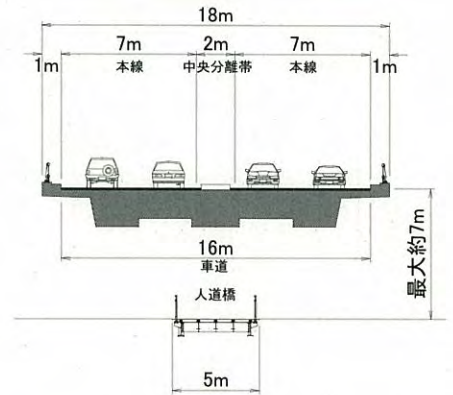
玉川上水横断面：18m (広域避難場所である小平中央公園への出入りを考慮し、地上部に人道橋を設けて通行を確保する)

【標準横断面図】

・標準部



・玉川上水横断面部



【縦断面図】

