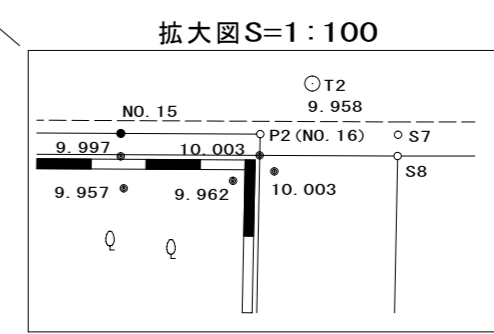
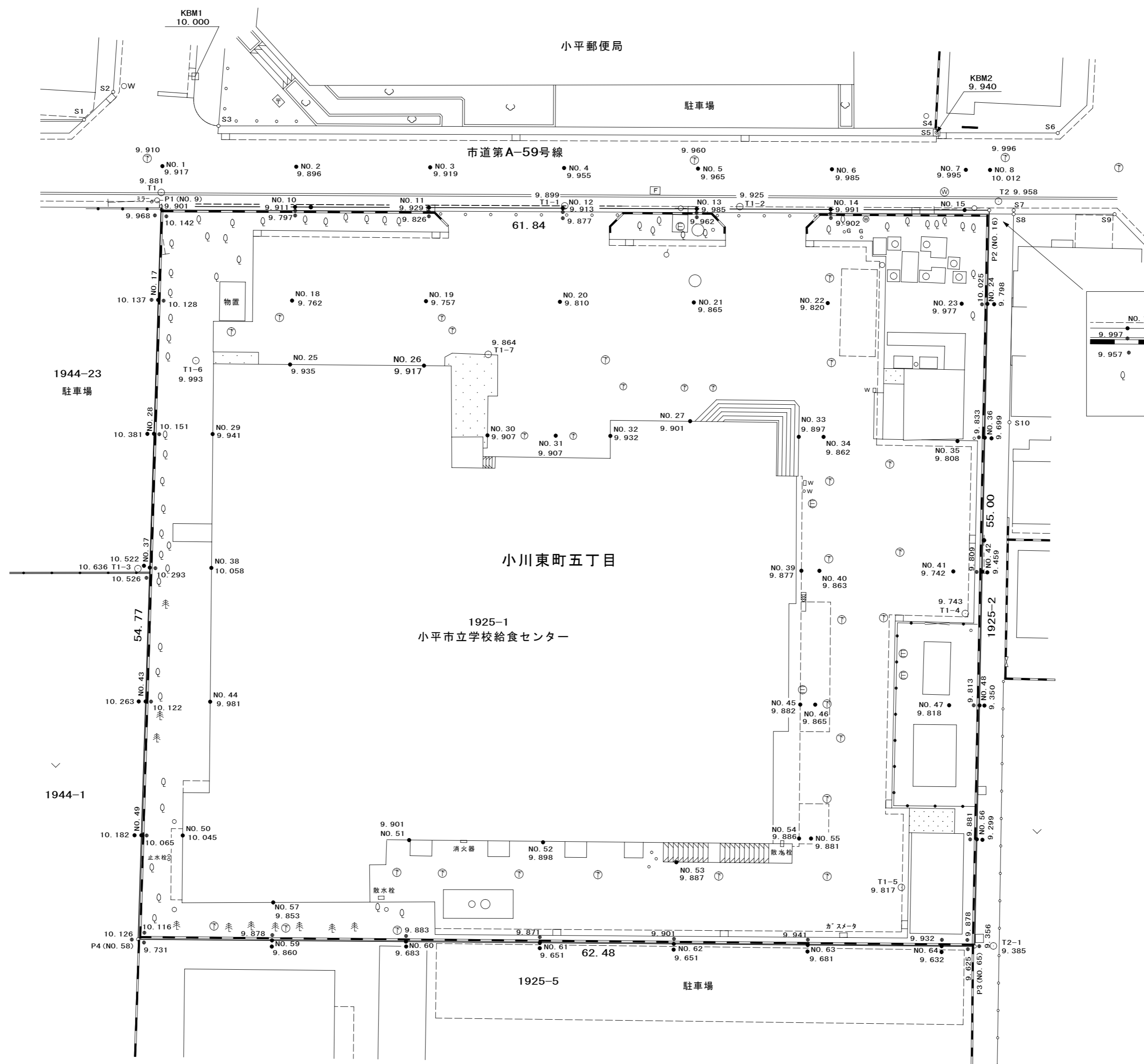
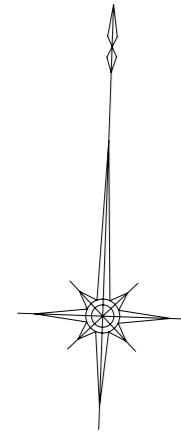


小平市立学校給食センター用地平面図

小平市小川東町五丁目地内 縮尺1:250



境界点座標値

測点	X	Y	備考
P1	298.961	200.026	民石標
P2	300.831	261.844	市石標
P3	245.837	262.682	市石標
P4	244.186	200.220	民石標

引照点座標値

測点	X	Y	備考
S1	305.225	194.049	市金属標
S2	307.378	196.155	市金属標
S3	305.116	204.100	ミカゲ石
S4	306.791	257.731	計算点
S5	306.491	257.711	市石標
S6	306.770	266.756	民石標
S7	300.886	263.666	市石標
S8	300.605	263.670	市石標
S9	300.862	271.211	民石標
S10	285.053	263.903	民プレート

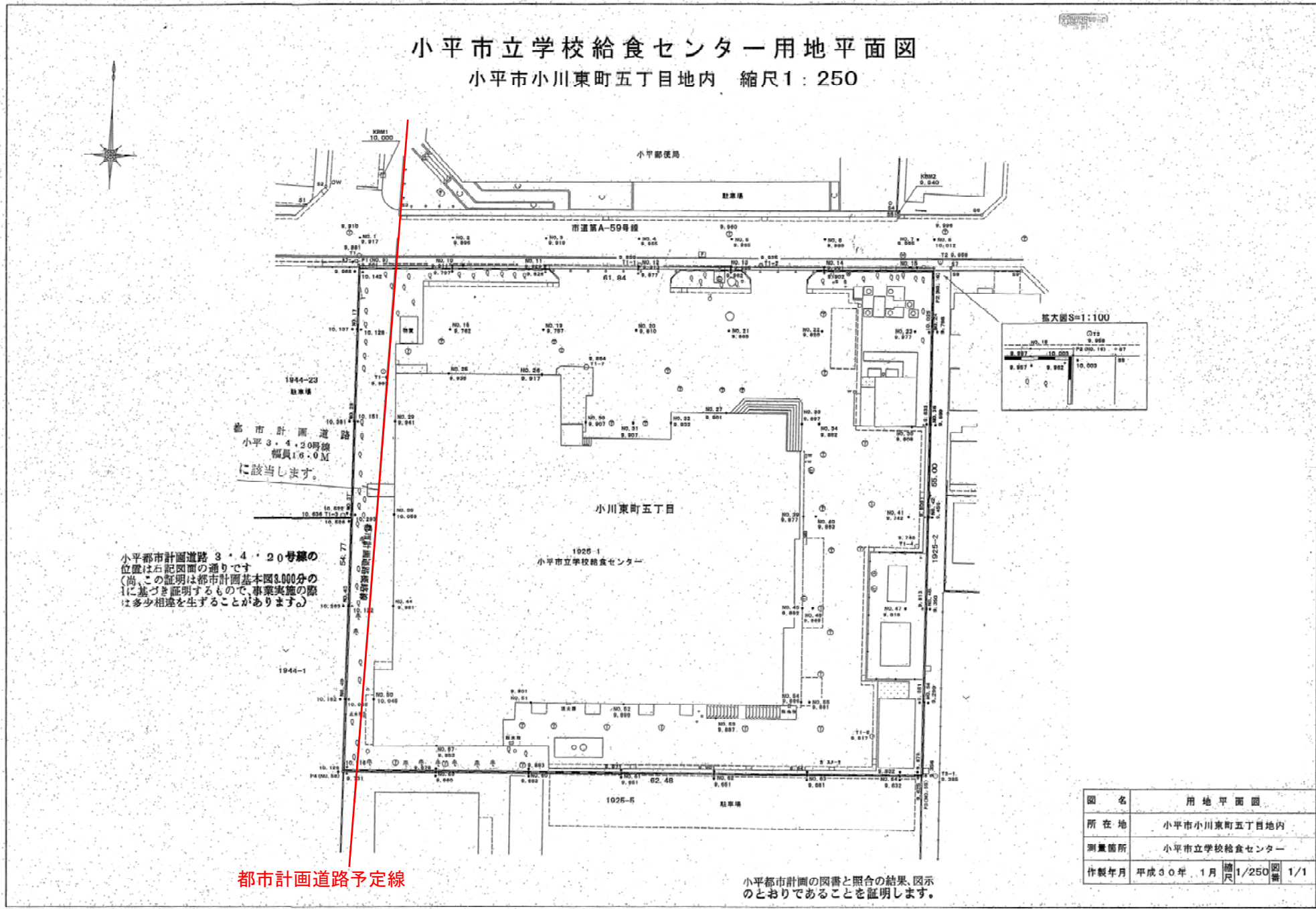
基準点座標値

測点	X	Y	備考
T1	300.000	200.000	鉄
T1-1	300.048	230.149	鉄
T1-2	300.443	243.217	鉄
T1-3	271.854	199.236	刻み
T1-4	270.658	261.105	鉄
T1-5	250.053	257.051	鉄
T1-6	287.536	203.019	木杭
T1-7	288.761	224.825	刻み
T2	301.523	262.509	鉄
T2-1	245.920	264.075	鉄

図名	用地平面図
所在地	小平市小川東町五丁目地内
測量箇所	小平市立学校給食センター
作製年月	平成30年 1月 縮尺 1/250 図番 1/1
小平市都市開発部道路課	

小平市立学校給食センター用地平面図

小平市小川東町五丁目地内 縮尺1:250



都市計画道路
小平3・4・20号線
幅員16.0M
に該当します。

小平都市計画道路3・4・20号線の
位置は右記図面の通りです
(尚、この証明は都市計画基本図3,000分の
1に基づき証明するもので、事業実施の際
は多少相違を生ずることがあります。)

都市計画道路予定線

小平都市計画の図書と照合の結果、図示
のとおりであることを証明します。

図名	用地平面図
所在地	小平市小川東町五丁目地内
測量箇所	小平市立学校給食センター
作製年月	平成30年 1月 縮尺 1/250 図巻 1/1